

## Secretaria de Meio Ambiente e Desenvolvimento Sustentável - SEMAD

### Centro de Informações Meteorológicas e Hidrológicas do Estado de Goiás - CIMEHGO

#### Sala de Situação de Monitoramento de Riscos e Desastres Naturais

Visite: <https://www.meioambiente.go.gov.br/cimehgo> ou <https://www.cimehgo.meioambiente.go.gov.br/>

 [@cimehgo.semad](https://www.instagram.com/cimehgo.semad)

Boletim nº: 0013

Elaborado na data: 16/01/2022

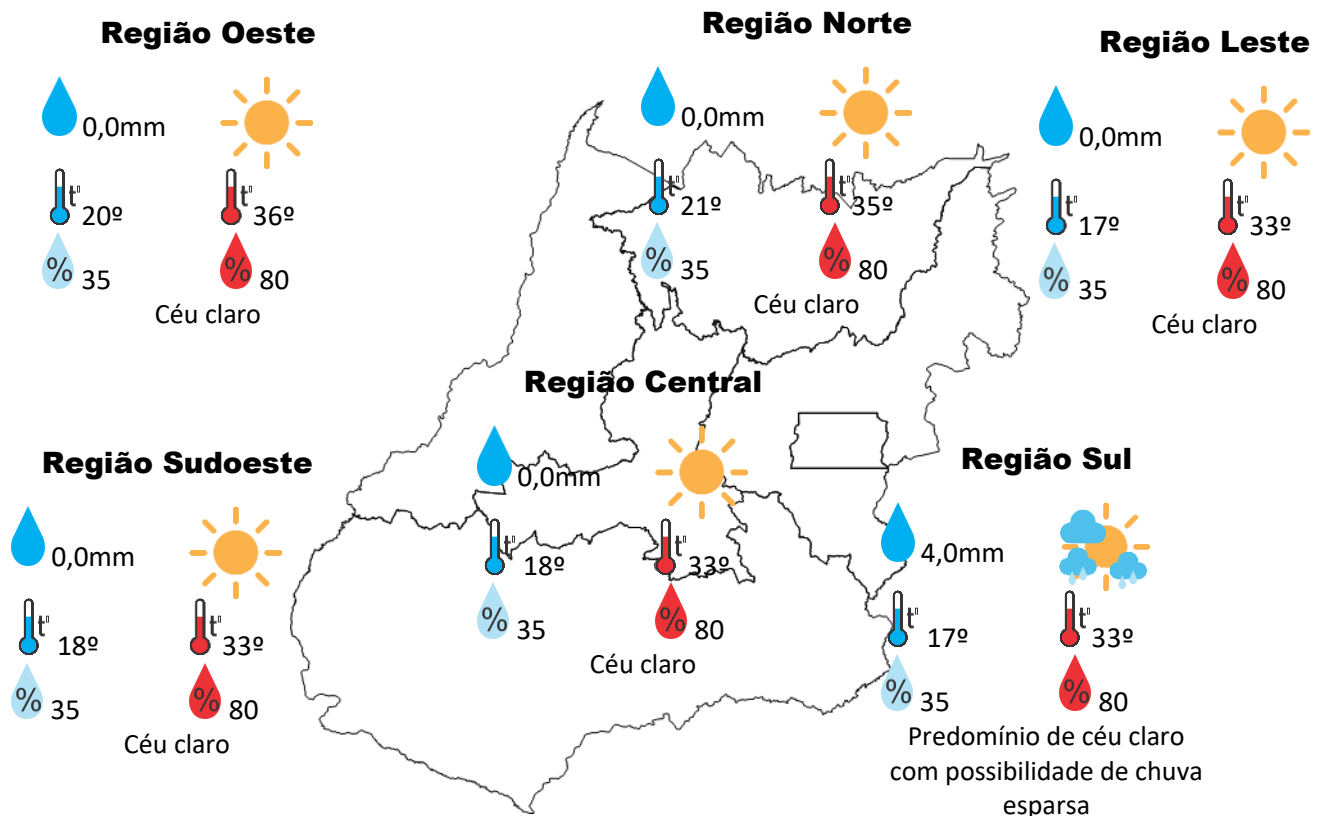
Previsão para data: 17/01/2022

### Informações do Tempo para o Estado

**Segunda-feira** o bloqueio atmosférico, mantém o tempo com predomínio de céu claro em várias regiões do Estado, na região sudeste de Goiás temos a possibilidade de chuvas esparsas devido ao transporte de umidade de áreas de instabilidade que estão atuando na região sudeste do Brasil. As temperaturas máximas estarão em elevação e umidade relativa do ar em declínio no período da tarde.

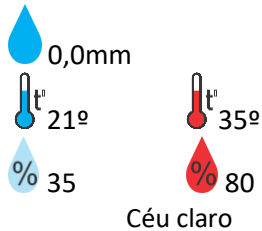
**Capital:** céu claro, temperatura máxima podendo chegar aos 33°C e umidade relativa do ar variando entre 35% a 80%, o nascer do sol será às 05:57hs e o pôr do sol às 18:56hs.

**Prognóstico do Estado para a semana:** o bloqueio atmosférico ainda exerce sua influência dificultando a formação de nuvens de chuva, com isso a possibilidade de ocorrência de chuvas esparsas é baixa, mas pode ocorrer, conseqüentemente teremos mais horas de sol, céu claro e temperaturas em elevação com umidade relativa do ar em declínio no período da tarde.



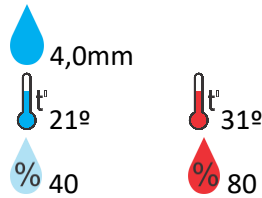
## Previsão para alguns municípios:

### Porangatu



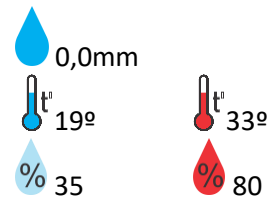
Céu claro

### Catalão



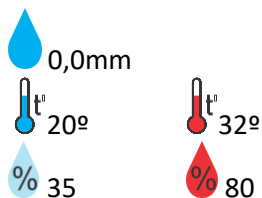
Predomínio de céu claro  
com possibilidade de  
chuvisqueiro

### Jataí



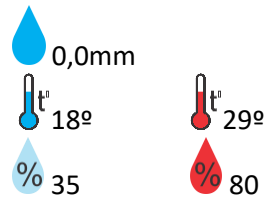
Céu claro

### Rio Verde



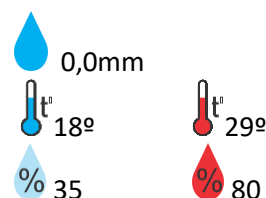
Céu claro

### Luziânia



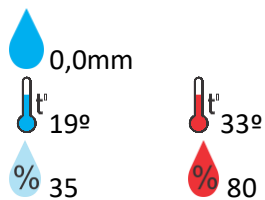
Céu claro

### Anápolis



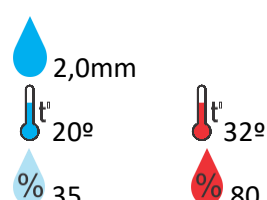
Céu claro

### Goiânia



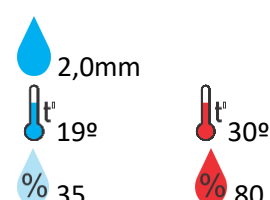
Céu claro

### Itumbiara



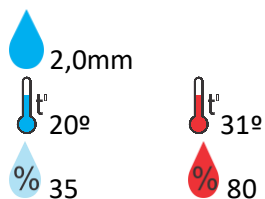
Predomínio de céu claro  
com possibilidade de  
chuvisqueiro

### Ouvidor



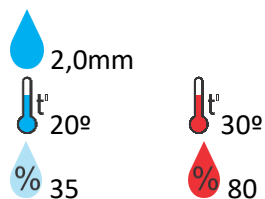
Predomínio de céu claro com  
possibilidade de  
chuvisqueiro

### Goiandira



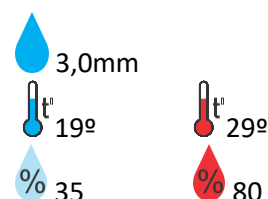
Predomínio de céu claro  
com possibilidade de  
chuvisqueiro

### Três Ranchos



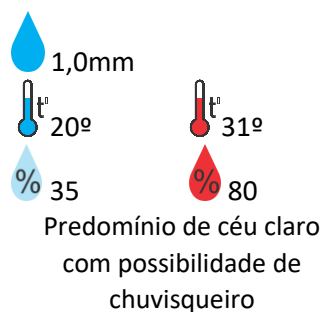
Predomínio de céu claro  
com possibilidade de  
chuvisqueiro

### Cumari

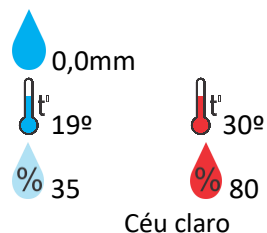


Predomínio de céu claro  
com possibilidade de  
chuvisqueiro

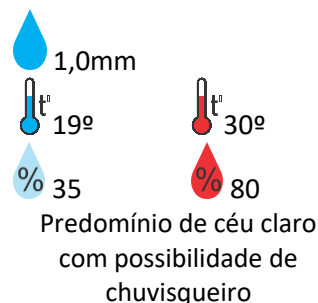
### Anhanguera



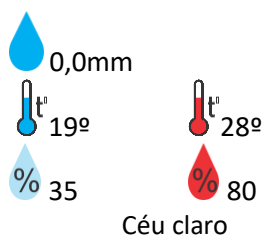
### Ipameri



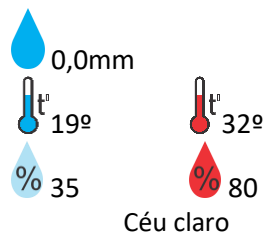
### Nova Aurora



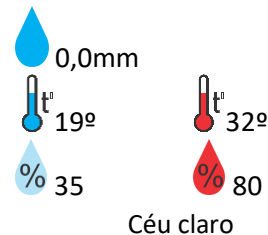
### Cristalina



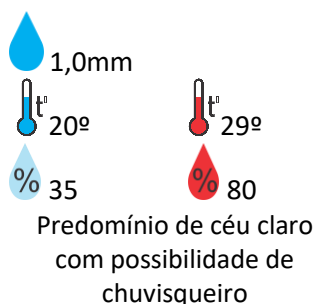
### Santa Helena



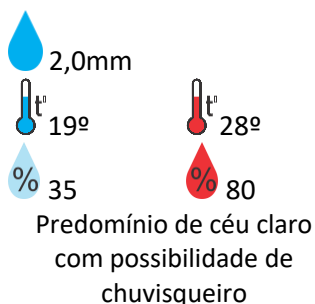
### Ceres



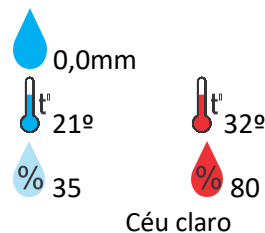
### Goiatuba



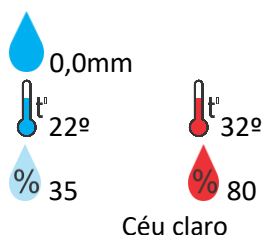
### Davinópolis



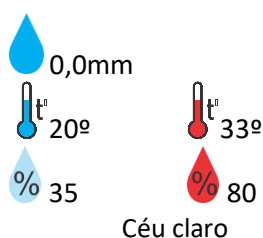
### Rubiataba



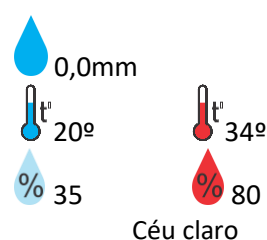
### Flores de Goiás



### Niquelândia



### Aruanã



**OBS:** As informações contidas nesse boletim do tempo levam em consideração dados das variáveis meteorológicas previstas por modelos meteorológicos e análise de imagens de satélite do dia 16/01/2022 às 07:00 horas